

单位名称：新疆汇信测绘有限公司

专业范围：

注册地址：新疆乌鲁木齐市天山区建设路234号成基大厦9层01室

法定代表人：魏真

证书编号：丙测资字6520816

发证机关(印章)



发证日期：2018年7月17日

有效期至：2019年12月31日




丙级：不动产测绘：房产测绘(规划许可证载单栋建筑面积5万平方米以下；单个合同标的不超过建筑面积100万平方米。)；工程测量：控制测量(四等以下。)、地形测量(1：500比例尺，15平方公里以下；1：1000比例尺，20平方公里以下；1：2000比例尺，30平方公里以下；小于1：5000比例尺，60平方公里以下。)、规划测量(总建筑面积30万平方米以下；国家重点建设工程不得承担。)、建筑工程测量(30层以下的住宅、高度70m以下的非住宅性质的民用建筑。)、市政工程测量(大中等城市一般道路、小城市道路。)、线路与桥隧测量(200km以下的线路，多孔跨径总长在30m以下的桥梁，3km以下的隧道。不得承担铁路、高速公路的桥隧及城市轨道交通项目。)、矿山测量(矿区控制面积100平方公里以下。);

还可以承担以下业务范围：

丁级：不动产测绘：地籍测绘(日常地籍调查及乡镇级以下地籍总调查中的地籍测绘。)。***

再次复印无效



测绘资质证书

单位名称：新疆汇信测绘有限公司

法定代表人：魏真

注册地址：新疆乌鲁木齐市天山区建设路
234号成基大厦9层01室

证书编号：丙测资字6520816

有效期至：2019年12月31日

专业范围：

丙级：不动产测绘：房产测绘；工程测量：控制测量、地形测量、规划测量、建筑工程测量、市政工程测量、线路与桥隧测量、矿山测量；
还可以承担以下业务范围：
丁级：不动产测绘：地籍测绘。***



发证机关 (印章)

2018年7月17日

国家测绘地理信息局制


房屋分层分户平面图

丘号		结构	框架	套内建筑面积 m ²	
幢号	1	层数	地下一层、地上三层	共有分摊面积 m ²	
户号	01	层次	局部四层	建筑面积 m ²	220.57
产权人	王学智	座落	乌鲁木齐市高新技术产业开发区（新市区）湖州路1504号		



10.93

标注单位:米



10.93

局部四层平面图

2020年06月

1:200



房屋分层分户平面图

丘号		结构	框架	套内建筑面积 m ²	
幢号	1	层数	地下一层、地上三层	共有分摊面积 m ²	
户号	01	层次	第三层	建筑面积 m ²	430.34
产权人	王学智	座落	乌鲁木齐市高新技术产业开发区（新市区）湖州路1504号		



21.33

标注单位：米

20.18

20.18

21.33

三层平面图

2020年06月

1:200

新疆汇信测绘有限公司



房屋分层分户平面图

丘号		结构	框架	套内建筑面积 m ²	
幢号	1	层数	地下一层、地上三层	共有分摊面积 m ²	
户号	01	层次	第二层	建筑面积 m ²	430.34
产权人	王学智	座落	乌鲁木齐市高新技术产业开发区（新市区）湖州路1504号		



21.33

标注单位:米

20.18

20.18

21.33

二层平面图

2020年06月

1:200

新疆汇信测绘有限公司




房屋分层分户平面图

丘号		结构	框架	套内建筑面积 m ²	
幢号	1	层数	地下一层、地上三层	共有分摊面积 m ²	
户号	01	层次	第一层	建筑面积 m ²	430.34
产权人	王学智	座落	乌鲁木齐市高新技术产业开发区（新市区）湖州路1504号		



21.33

标注单位：米



20.18

20.18

21.33

一层平面图

2020年06月

1:200

新疆汇信测绘有限公司



房屋分层分户平面图

丘号		结构	框架	套内建筑面积 m ²	
幢号	1	层数	地下一层、地上三层	共有分摊面积 m ²	
户号	01	层次	地下一层	建筑面积 m ²	430.34
产权人	王学智	座落	乌鲁木齐市高新技术产业开发区（新市区）湖州路1504号		



21.33

标注单位:米



20.18

20.18

21.33

地下一层平面图

2020年06月

1:200

新疆汇信测绘有限公司



房屋建筑面积明细表

单位：m²

委托单位		乌鲁木齐市新市区人民法院	联系电话	18999902291
被执行人或委托代理人		王学智	联系电话	13669999678
房产座落		乌鲁木齐市高新技术产业开发区（新市区）湖州路1504号		
总建筑面积		1941.93		
幢号		1栋		
测量结果	户号		01	
	房屋用途		/	
	房屋结构		框架	
	房屋产别		/	
	建成年代		/	
	层次	地下	1	
		地上	3	
	地下一层建筑面积		430.34	
	一层建筑面积		430.34	
	二层建筑面积		430.34	
	三层建筑面积		430.34	
	局部四层建筑面积		220.57	
	幢总建筑面积		1941.93	
产权共有共用情况				
备注				
依据标准：GB/T17986.1（2）—2000《房产测量规范》				
测量：姜丽娟 李亚盟		计算：姜丽娟		审核：石峰





王学智 1 栋房屋 面积测量报告

测绘项目名称：王学智 1 栋房屋面积测量报告
委托测量单位：乌鲁木齐市新市区人民法院
受理测量单位：新疆汇信测绘有限公司
测绘资质等级：丙 级
测量作业日期：2020 年 06 月 16 日——2020 年 06 月 17 日
测量报告编号：新汇信测字（2020）第 F06-004 号

目 录

一、	致委托方函
二、	测量作业人员声明
三、	测量作业依据
四、	面积测算方法
五、	执行精度
六、	测量报告的施测及使用限制条件
七、	房屋建筑面积明细表
八、	房屋分层分户平面图
九、	委托书
十、	附件

